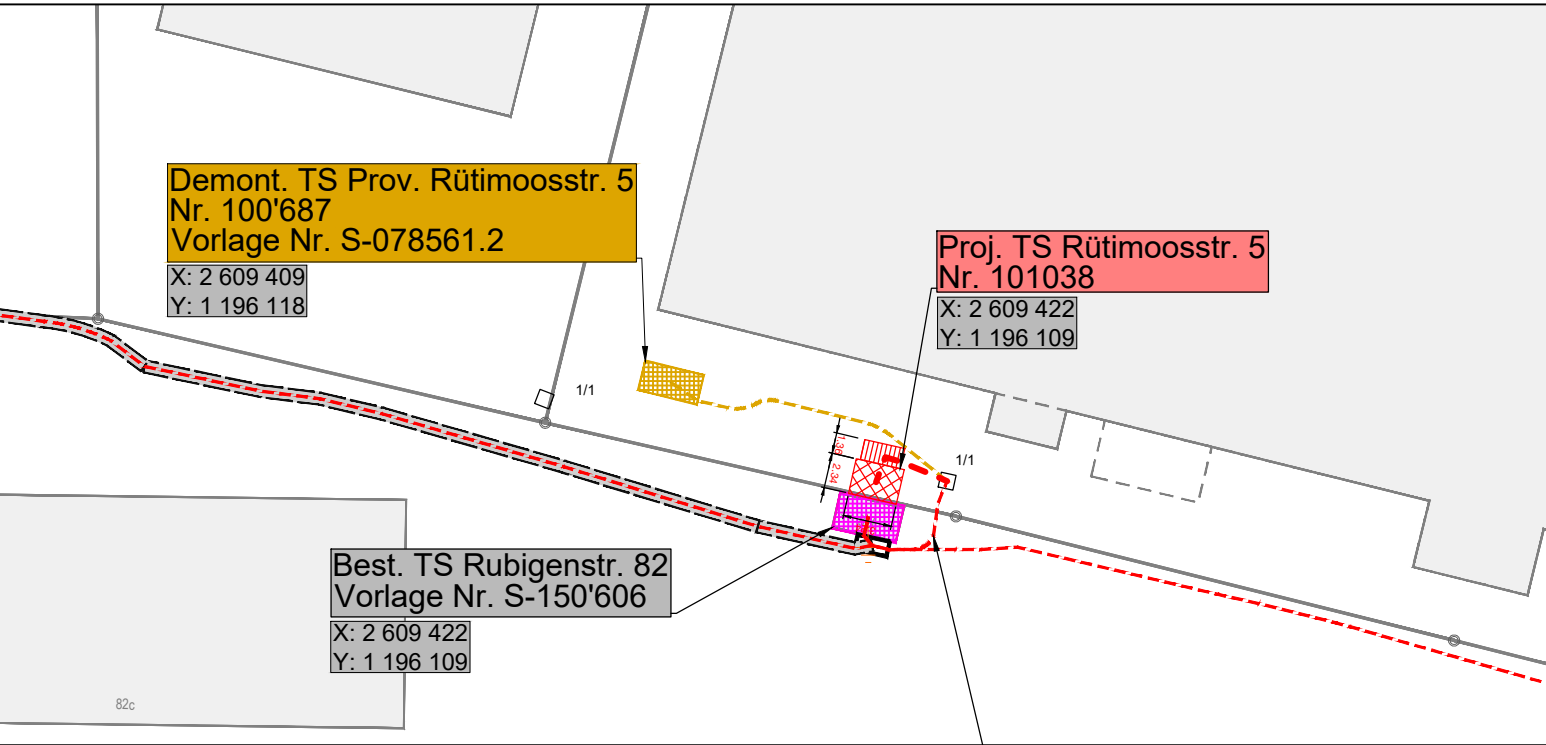


Disposition 1:50

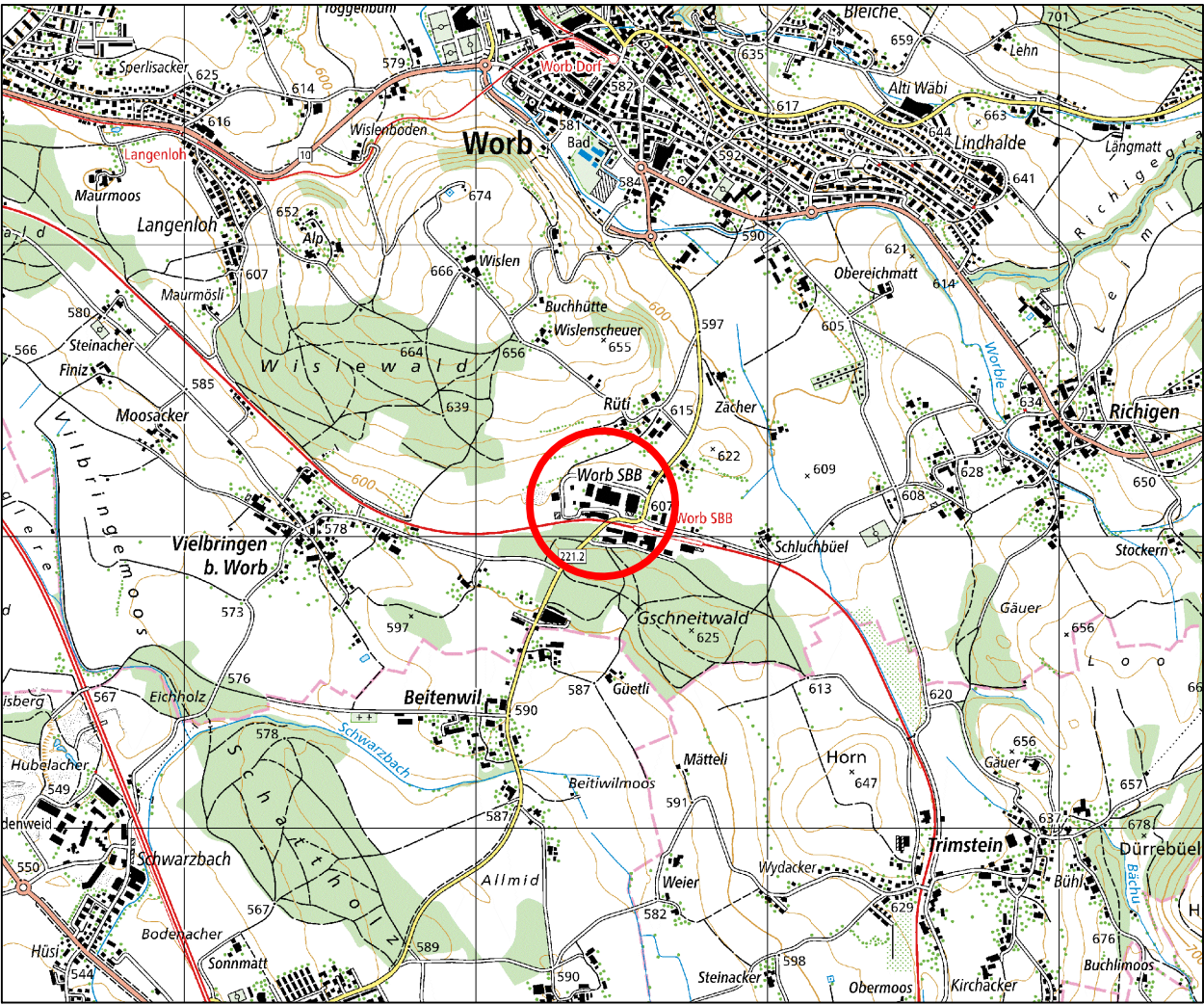
Legende Dispo

- Best. (Bestehende) Hochspannungs-Anlageteile 16kV
- Proj. (Projektierte) Hochspannungs-Anlageteile 16kV
- Best. (Bestehende) Niederspannungs-Anlageteile 0.4kV
- Proj. (Projektierte) Niederspannungs-Anlageteile 0.4kV
- Demontage / Abbruch
- Best. (Bestehendes) Hochspannungskabel 16kV sichtbar
- Proj. (Projektiertes) Hochspannungskabel 16kV sichtbar
- Best. (Bestehendes) Hochspannungskabel 16kV verdeckt
- Proj. (Projektiertes) Hochspannungskabel 16kV verdeckt
- Best. (Bestehendes) Niederspannungskabel 0.4kV sichtbar
- Proj. (Projektiertes) Niederspannungskabel 0.4kV sichtbar
- Best. (Bestehendes) Niederspannungskabel 0.4kV verdeckt
- Proj. (Projektiertes) Niederspannungskabel 0.4kV verdeckt

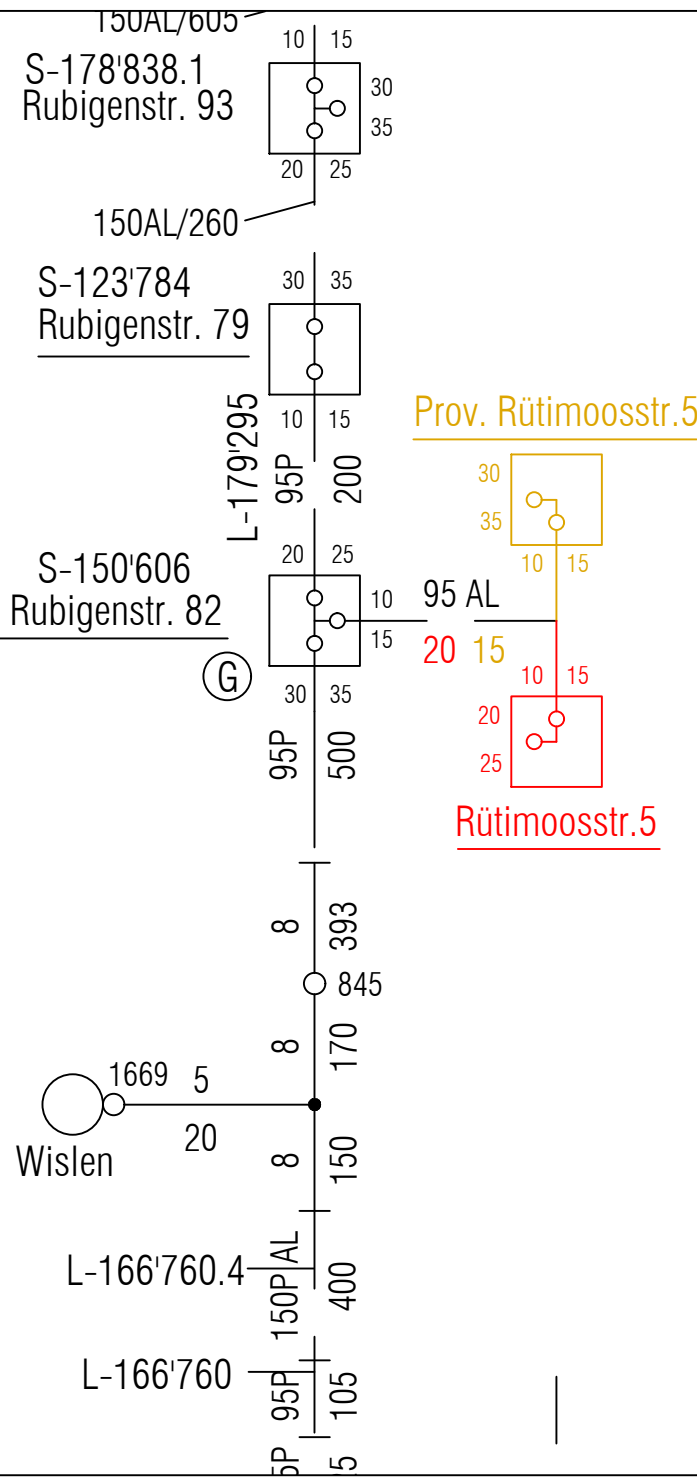
Situation Werkplan 1:500



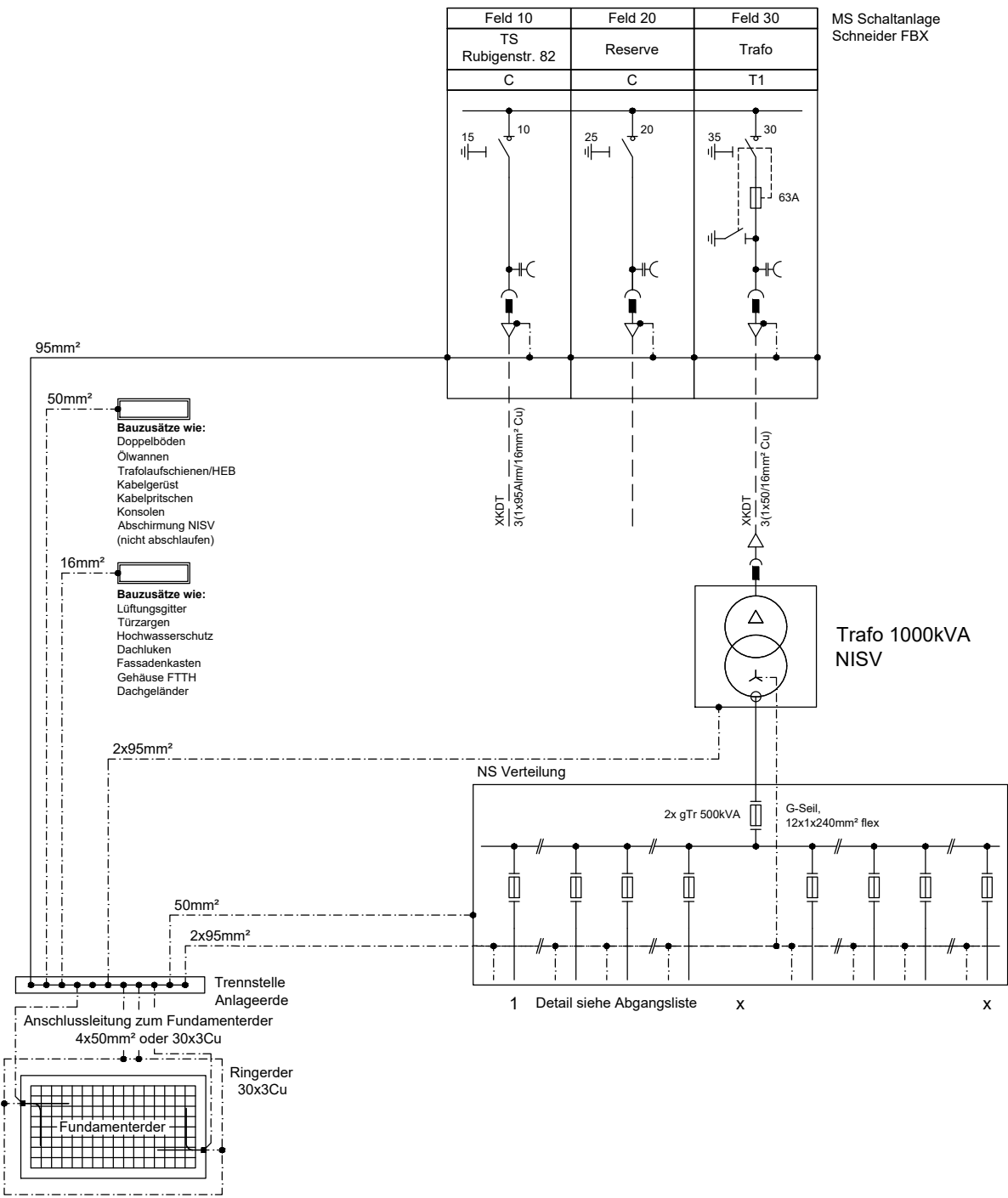
Übersichtsplan 1:25000



Netzschema



Prinzipschema



ESTI-Planvorlage

TS Rütimoosstr. 5
Gemeinde Worb



251008_ESTI_TS Rütimoosstr.5.dwg			
Plannummer: 6-12-014424_D01	Erstellt: 14.10.2025 SCHNN01	Projektleiter: Ranko Tanasic	
Index:	Geändert:	Geprüft:	Masstab: 1:50 / 1:500